

Eesti Vabariik  
Kliimaministeerium,  
Transpordiamet,  
Valge tn 4/1, 11413,  
Tallinn, Harju maakond

## KUTSE

Meie 13.10.2025. a.

Vastavalt „Maakatastriseaduse” (MaaKatS) (RT I 1994, 74, 1324) §17 lg 5 ja „Katastriüksuse moodustamise kord“ (KMK) (RT I, 17.08.2018, 11) §23 kutsume Teid kui naaberkinnisasja **46 Tatra-Otepää-Sangaste tee** (kt: 63602:001:1361) omaniku esindajat **Valga** maakonnas **Otepää** vallas **Otepää** külas asuva **Möldre** (kt: 63602:001:0511) katastriüksusega ühiste piirimärkide ja piirilõikude kättenäitamise juurde. Käesoleva piiride asukoha maastikul kättenäitamise põhjuseks on Möldre kü omaniku soov ja tahe oma katastriüksust jagada.

Seoses sellega olete palutud eelpool mainitud kättenäitamisele, mis toimub **24.10.2025. a. kell 12.00** piiripunkti nr 29 juures (vt piiride skeemi).

Märkused, taotlused ja seisukohad tuleb esitada hiljemalt piiri maastikul kättenäitamisel.

Piiride maastikul kättenäitamisele mitte ilmunise korral loetakse piirimärkide asukohad ja nende alalhoiu kohustus Teie poolt kooskõlastatuks ja Teile teatavaks tehtuks antud tähtkirjaga ja märkusteta (Maakatastriseadus §17 lg 6 ja lg 7 ning Asjaõigusseadus §128 lg 2).

Palun teatada oma ilmunisest või mitte ilmunisest ühiste piirilõikude ja piirimärkide kättenäitamisele maastikul e-posti aadressile: olavi.oeselg@gmail.com või telefonile +372 555 111 84 (Olavi Oeselg).

Piiriprotokoll vormistatakse pärast piiride kättenäitamist maastikul.

Piiriprotokolli on võimalik allkirjastada kas digitaalselt või käekirjaliselt paberkandjal.

Digitaalse allkirjastamise soovi korral palun edastada meile e-posti aadress, kuhu piiriprotokoll saata.

Piiriprotokolli käekirjaliselt paberkandjal allkirjastamise soovi korral lepitakse allkirjastamise aeg ja koht kokku vastastikusel kokkuleppel piiride maastikul kättenäitamisel.

Juhul kui te ei soovi osaleda või ei osale piiride kättenäitamisel maastikul, aga soovite ikkagi piiriprotokolli allkirjastada tuleb Teil esitada meile vastavasisuline teatis piiride maastikul kättenäitamise kuupäevaks.

Digitaalse piiriprotokolli allkirjastamise soovi korral edastatakse piiriprotokoll allkirjastamiseks Teile poolt meile edastatud e-posti aadressile ja piiriprotokoll tuleb allkirjastada ja tagastada seitsme päeva jooksul peale kättesaadavaks tegemist („Katastriüksuse moodustamise kord“ (RT I, 17.08.2018, 11) §24 lg 2) ehk alates Teile e-kirja saatmise kuupäevast.

Lisainformatsiooni annab maamõõtja Olavi Oeselg, e-post: olavi.oeselg@gmail.com,  
Kontakttelefon: +372 555 111 84.

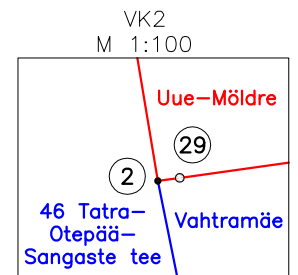
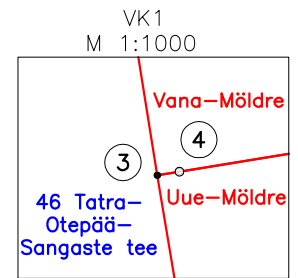
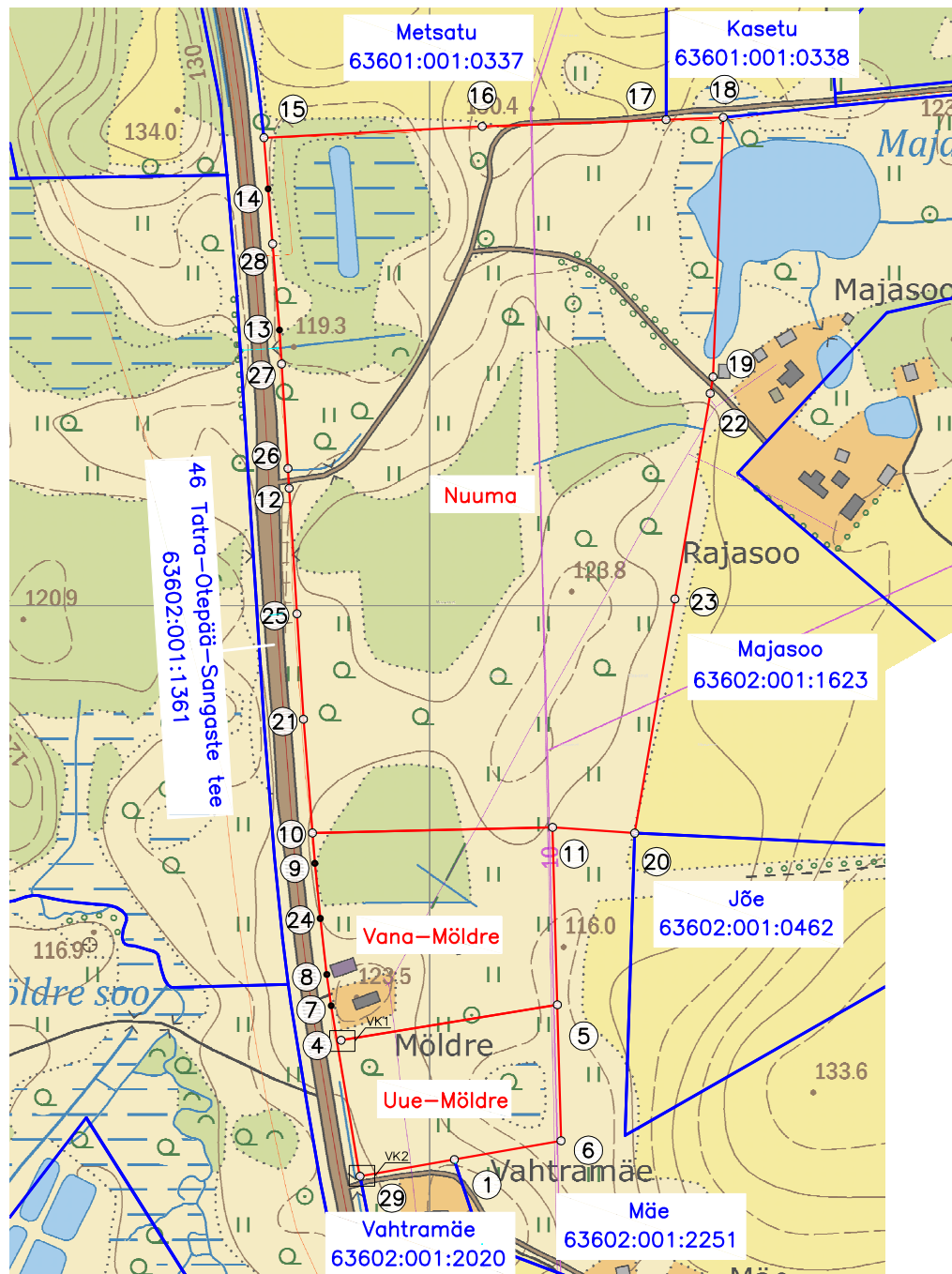
Piiri kättenäitamise kutsele on lisatud Teid puudutava katastriüksuse piirikirjelduse osa koos piiride skeemidega.

Lugupidamisega

Olavi Oeselg  
maamõõtja  
/allkirjastatud digitaalselt/

Valga maakond, Otepää vald, Otepää küla, Möldre kü jagamine.  
PIIRIPUNKTIDE JA PIIRIDE SKEEM  
Mõõtkava 1:5000

Lisa1



LEPPEMÄRGID:

- Katastriüksuse piir
- Registreeritud katastriüksuse piir
- Piirimärk
- Maastikul tähistamata piiripunkt
- ① Piiripunkti number

Piirikirjeldus: (TRAM)

Piiripunkti nr	Piiripunkti vorm	Märkus	Piiri kulgemise viis
15	metalltoru	olemasolev	tee maa-ala serval
14	tee maa-ala serv	—	tee maa-ala serval
28	metalltoru	paigaldatud	tee maa-ala serval
13	tee maa-ala serv	—	tee maa-ala serval
27	metalltoru	paigaldatud	sirgjooneliselt
26	metalltoru	paigaldatud	sirgjooneliselt

Piiripunkti nr	Piiripunkti vorm	Märkus	Piiri kulgemise viis
12	metalltoru	paigaldatud	sirgjooneliselt
25	metalltoru	paigaldatud	sirgjooneliselt
21	metalltoru	paigaldatud	tee maa-ala serval
10	metalltoru	paigaldatud	tee maa-ala serval
9	tee maa-ala serv	—	tee maa-ala serval
24	tee maa-ala serv	—	tee maa-ala serval
8	tee maa-ala serv	—	tee maa-ala serval
7	tee maa-ala serv	—	tee maa-ala serval
3	tee maa-ala serv	—	tee maa-ala serval
2	tee maa-ala serv	—	tee maa-ala serval

Piir kulgeb kogu pikkuses  
14.0 m kaugusel tee teljest.

Koostas: /O. Oeselg/  
/allkirjastatud digitaalselt/